





El c. Montcada
actualment i una
simulació de com
quedarà



Què és L'Illa del Centre?

És l'espai central del municipi.

Un espai...

- ...per a la relació de les persones
- ...agradable per a les persones que hi viuen
- ...còmode per anar a comprar o fer gestions
- ...per participar de les activitats

Algunes dades d'interès*:

*Prenent de referència l'espai delimitat pels carrers Major, Fàbregues, Mestre Ros, Roger de Llúria, Sant Esteve, Sant Pere d'Ullastre, passeig Tolrà i General Boadella

Configuració:

1.981

habitants

31.747

metres² d'equipaments

15.583

metres² de zones verdes

Vehicles:

1.215

vehicles empadronats

1.513

places d'aparcament
(1.004 privades i 509 públiques)

Activitat econòmica:

155

establiments

- 6 d'alimentació envasada
- 22 d'alimentació fresca
- 12 d'equipament de la llar
- 24 d'equipament de la persona
- 31 de serveis a la persona
- 13 de serveis professionals
- 23 de restauració
- 24 d'altres serveis

Objectius del projecte

- Millorar la qualitat de l'espai urbà
- Potenciar el centre comercial
- Pacificar el trànsit de vehicles
- Facilitar la mobilitat dels vianants

La intervenció

Reforma als carrers:
Sala Boadella – Montcada – Hospital - Torras

- 1 C. Montcada**
(entre Hospital i av. Sant Esteve)
- 2 C. Sala Boadella**
(entre Hospital i av. Sant Esteve)
- 3 C. Torras**
- 4 C. Hospital**
(entre Montcada i Sala Boadella)

Plataforma única
Eliminació de barreres arquitectòniques
Eliminació de l'estacionament de vehicles (excepte al c. Torras)

Renovació de:
Enllumenat públic
Aigua potable
Telecomunicacions
Vegetació
Mobiliari urbà

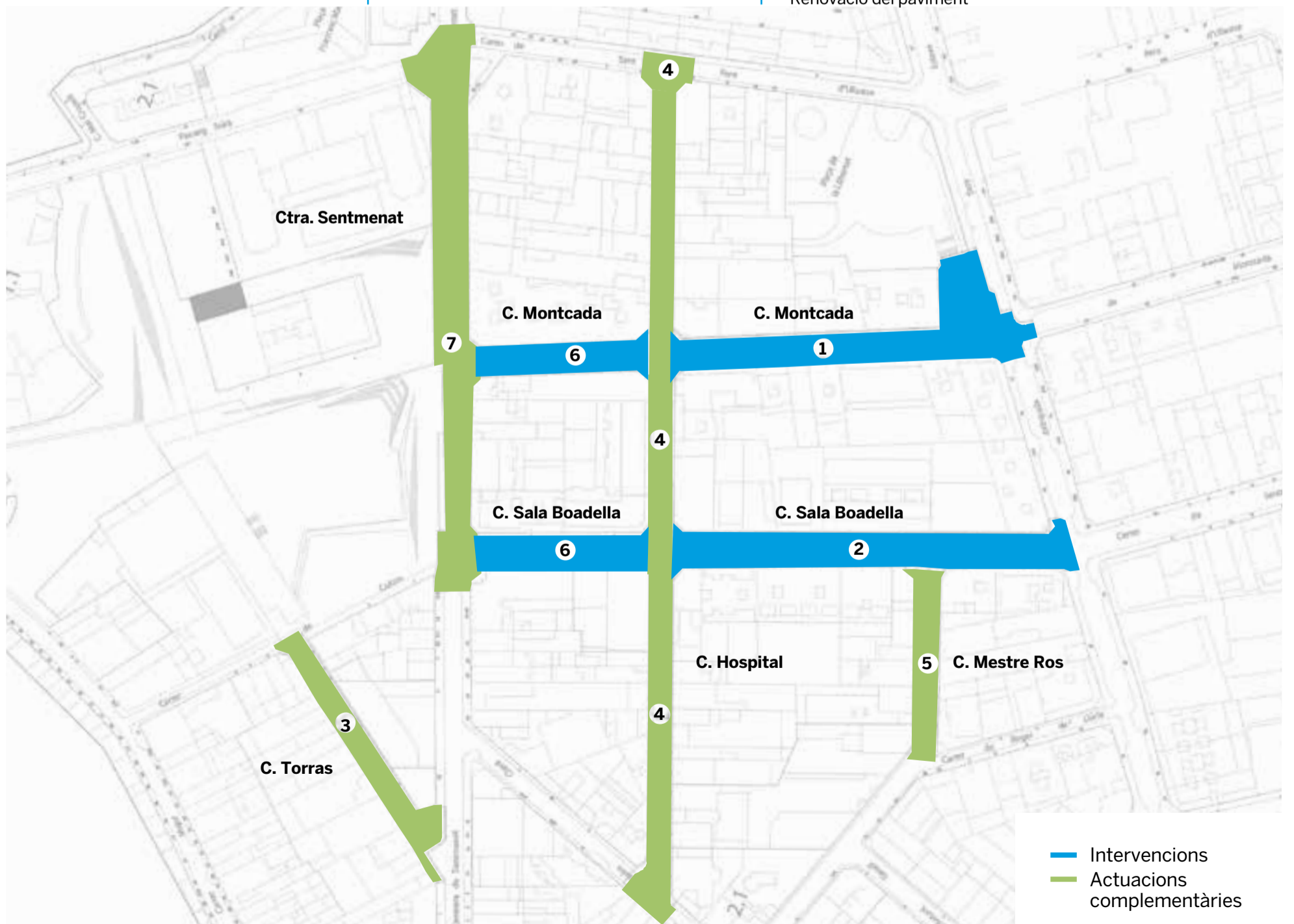
Actuacions complementàries

4 C. Hospital
Ampliació de vorera dreta en sentit de la circulació entre Josep Anselm Clavé i Sala Boadella
Habilitació de zones de càrrega i descàrrega i d'aparcaments per a persones amb mobilitat reduïda (entre Clavé i Sala Boadella i entre Montcada i Sant Pere d'Ullastre)
Elevació de les cruïlles amb Josep Anselm Clavé i Sant Pere d'Ullastre

5 C. Mestre Ros
Ampliació de vorera dreta en sentit de la circulació entre Roger de Llúria i Sala Boadella
Habilitació de zones de càrrega i descàrrega i d'aparcaments per a persones amb mobilitat reduïda (entre Roger de Llúria i Sala Boadella).

6 C. Sala Boadella i Montcada (entre Hospital i ctra. Sentmenat)
Renovació del paviment, l'enllumenat públic, mobiliari urbà i escocells dels arbres

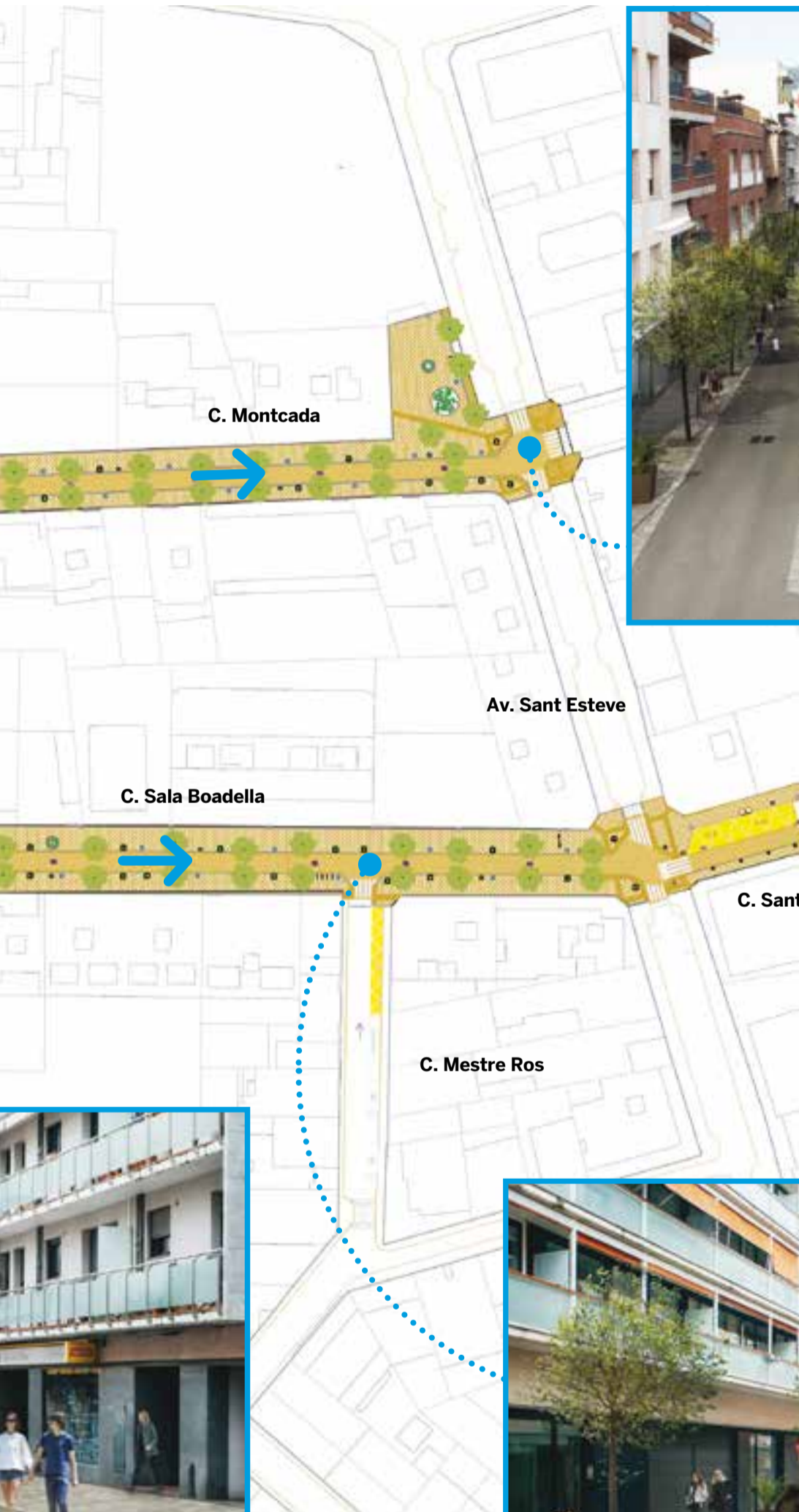
7 Ctra. Sentmenat (entre Colom i passeig Tolrà)
Renovació del paviment





L'objectiu és consolidar una gran superfície de prioritat per als vianants a l'espai central de la vila: plaça Major, plaça d'El Mirador, plaça del Mercat, passeig de la plaça Major i carrers de plataforma única







Reordenació del trànsit

A dins de L'Illa del Centre

Limitació del trànsit de vehicles a persones residents i a serveis als carrers de: Sala Boadella, Montcada, Hospital i Mestre Ros (entre Roger de Llúria i Sala Boadella)

Canvi de sentit del carrer de l'Hospital, entre els carrers de Sant Pere d'Ullastre i de Montcada

Aquestes mesures seran operatives una vegada finalitzades les obres

A fora de L'Illa del Centre

Canvi de sentit del c. Lleida

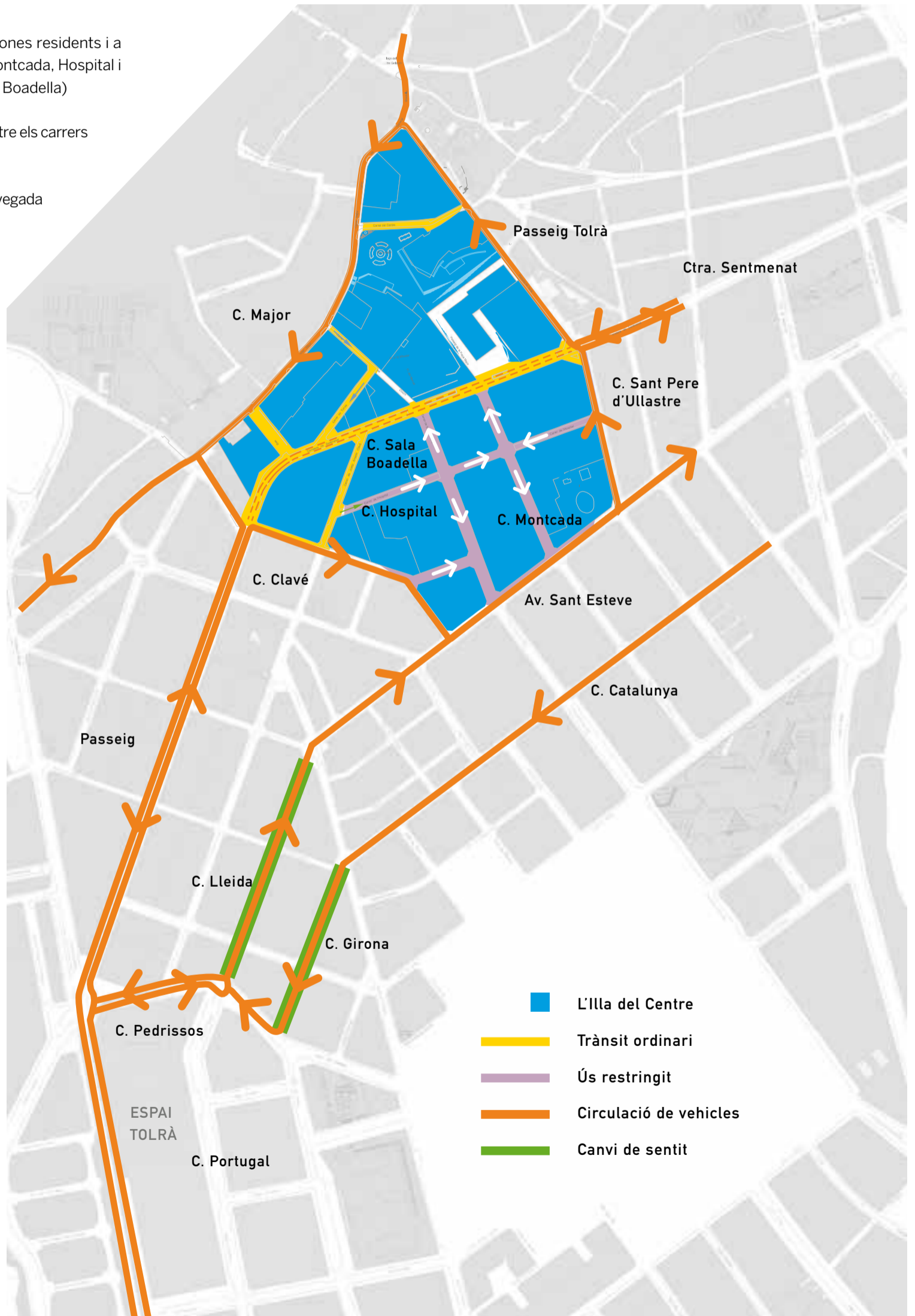
Circulació en sentit nord:
Pedrissos – Lleida – Av. Sant Esteve

Per aquest motiu, es reordenarà la cruïlla:
Pedrissos – Portugal – Lleida

Canvi de sentit del c. Girona

Circulació en sentit sud:
Catalunya – Girona – Pedrissos

Els canvis de sentit dels carrers de Girona i Lleida seran efectius a partir del 5 de juny





El c. Sala Boadella actualment i una simulació de com quedarà

Ús de la ciutadania*

*Enquesta a peu de carrer realitzada per l'Ajuntament el febrer de 2017 a 555 veïns i veïnes



- 80% de la ciutadania va a peu al centre
- 20% hi va en vehicle, transport públic o altres mitjans



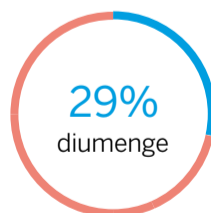
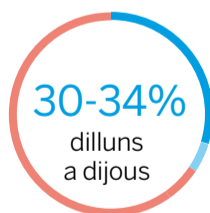
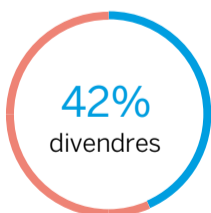
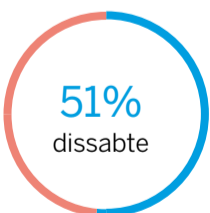
- 44% diàriament
- 38% diversos cops per setmana
- 13% un cop per setmana
- 5% esporàdicament

*no s'inclou la població que hi viu

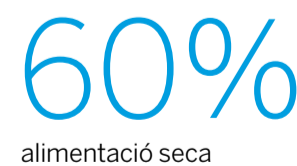


- 65% de 7 a 10 punts
- 27% de 5 a 6 punts
- 8% d'1 a 4 punts

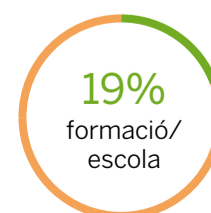

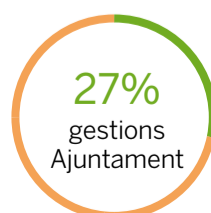
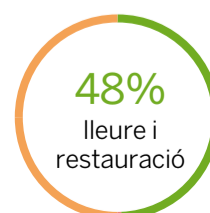
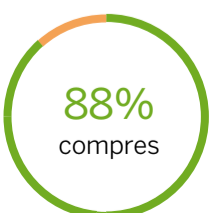
Dies de la setmana que es va al centre



Hàbits de compra



Motiu de visita al centre





Cruïlla entre
c. Mestre Ros i
c. Sala Boadella
actualment i una
simulació de
com quedarà



Cruïlla entre
c. Montcada i
av. Sant Esteve
actualment i una
simulació de
com quedarà



Com funcionarà la zona d'accés restringit?

Entrades úniques pels carrers de l'Hospital i Mestre Ros
Senyalització de prioritat per a vianants a aquestes entrades
Un agent cívic informarà dels canvis durant els primers mesos de funcionament

El calendari

1a quinzena de maig: adjudicació de les obres

2a quinzena de maig: inici d'obres

Juny: desplaçament de la zona blava a fora de L'Illa del Centre

Festa Major: aturada de les obres

Principis de desembre: finalització d'obres