

# COM ÉS CASTELLAR?

RESUM DE LA DIAGNOSI DEL PLA  
ESTRATÈGIC CASTELLAR 20/20

AJUNTAMENT DE CASTELLAR DEL VALLÈS



Ajuntament de  
Castellar del Vallès



BOX  
POPULI

PLA  
ESTRATÈGIC  
CASTELLAR  
20/20



## Presentació



L'any 2017 va suposar el tret de sortida del procés de disseny i elaboració del **Pla Estratègic Castellar 20/20**; el Pla que anem teixint entre tots i totes, aixecant el cap, compartint idees i anhels, respecte la vila que volem per la propera dècada i més enllà. És un molt bon fòrum per reflexionar reposadament, per mirar cap el futur i debatre visions del Castellar que volem seguir construint. Es tracta, doncs, d'un Pla participat, consensuat, amb dues fases molt clares:

-la primera fase, de diagnòstic, que hem anomenat "**Com és Castellar?**", i que justament aquest suplement suposa una bona síntesi, ha servit per analitzar les dades de tots els àmbits rellevants per la presa de decisions respecte el municipi: l'àmbit social, l'econòmic i el de territori.

Al web del Pla [www.castellarvalles.cat/plaestrategic](http://www.castellarvalles.cat/plaestrategic) podeu trobar tot el detall dels informes quantitius i qualitius treballats al llarg d'aquest procés.

-la segona fase, de proposta d'accions, gira entorn "**Com imaginem Castellar?**", i arrenca a l'inici del 2018 amb un cicle molt interessant: "Reflexions. Diàlegs sobre el futur. Pla Estratègic Castellar 20/20." que permetrà escoltar i debatre, aquestes properes setmanes, amb persones de gran rellevància professional i divulgadora, com el **Josep Maria Mainat**, l'**Esther Vivas**, el **Genís Roca**, la **Carme Trilla**, el **Jaume Barberà**, la **Maravillas Rojo**, entre d'altres.

L'objectiu és que es tractin qüestions que ens puguin aportar llum i dades respecte el futur més propers a tots els àmbits.

Aquestes jornades, ideades per reflexionar, donaran pas a més tallers oberts a la ciutadania (els mesos de maig i juny), on es treballaran, debatran i consensuaran les propostes d'acció de totes les línies estratègiques del Pla.

Entrem doncs, a la part més creativa i participativa, on es parlarà, s'enraonarà i es començarà a donar forma al Castellar que totes i tots somiem.

La **participació i implicació de tota la comunitat, dels veïns i veïnes de Castellar**, és la peça clau per poder fer-ho possible.

Us animem a seguir-hi participant ben activament!

**Ignasi Giménez Renom**

Alcalde

**Joan Creus Oliveras**

Comissionat del Pla Estratègic Castellar 20/20

## ÍNDEX

### Presentació

Què hem fet fins ara?  
Què farem a partir d'ara?

### Diagnosi: àmbit social i demogràfic

Estructura demogràfica

Inversió social

Educació

Salut i Serveis Socials

Programes socials

Cultura i esports

Governança

Seguretat i protecció civil

### Diagnosi: àmbit territorial

L'entorn

Pla d'Ordenació Urbanística Municipal (POUM)

Habitatge

Mobilitat

Medi natural

Contaminació i residus

Estalvi energètic

### Diagnosi: àmbit econòmic

Activitat econòmica

Mercat de treball

Formació

### Fonts utilitzades

### Cicle Reflexions

### Diàleg sobre el futur

Calendari amb totes les xerrades i xarxes socials del Pla Estratègic

## QUÈ HEM FET FINS ARA?

### 1 Diagnosi: Com veiem Castellar?

#### A Anàlisi quantitativa

Explotació comparada de dades demogràfiques, econòmiques i socials del municipi.

#### Com ho hem fet:

Anàlisi interna i externa derivada de l'explotació de dades de caràcter demogràfic, econòmic i social del territori, així com d'estadístiques de dades a nivell comparat des d'una perspectiva supralocal.

- Interpretació de dades.
- Sessions grupals amb tècnics municipals agrupades en tres àmbits: social, territorial i econòmic.

Gener 2017- Juliol 2017

Abril 2017-Maig 2017

#### B Anàlisi qualitativa

Valoracions de la ciutadania i dels agents socials, econòmics i institucionals sobre la situació de Castellar:

#### Identificar:

- Interessos existents al territori.
- Punts de consens.
- Principals àmbits estratègics.

#### Com ho hem fet:

- Tallers deliberatius de l'àmbit econòmic, social i territorial oberts a tothom:

**Econòmic**  
08/06/17

**Social**  
15/06/17

**Territorial**  
29/06/17

- Elaboració de la matriu DAFO del municipi amb sessions de treball amb:
  - Comissions Tècniques dels àmbits econòmic, social i territorial: 19/09/17.
  - Comissió Permanent: 16/10/17
  - Comissió Política: 16/10/17
- Informe final de diagnosi i presentació a la ciutadania: 14/11/17.

## QUÈ FAREM A PARTIR D'ARA?

### 2 Propostes d'acció: Com imaginem Castellar?

#### A Definició de la missió

A partir de les conclusions de la diagnosi, definirem la missió principal que es desitja per a Castellar del Vallès durant la dècada dels 20.

- Sessions de treball amb el Nucli Dinamitzador: Gener 2018.

#### B Definició de línies estratègiques, objectius i accions

Estructurarem les propostes a tirar endavant per assolir la missió del Pla.

#### Com ho farem:


- Definició línies estratègiques i objectius (Gener 2018):
  - Sessió de treball grupal amb les Comissions Tècniques: Gener 2018.
  - Validació de les línies estratègiques i dels objectius per part de:
    - Nucli dinamitzador i equip de govern de l'Ajuntament.
    - Comissió Política.
- Definició de les accions:
  - Taller de propostes amb els Consells de Participació Ciutadana: Febrer 2018/Març 2018.
  - Xerrades amb experts dels àmbits econòmic, social i territorial obertes a tota la ciutadania: Febrer 2018/ Juny 2018.
  - Jornada participativa de propostes oberta a tota la ciutadania: Maig 2018/ Juny 2018.
  - Validació de les accions per part del Nucli Dinamitzador, Comissió Política i Comissió Permanent: Setembre 2018.

#### C Redacció final del Pla Estratègic

És la fase final d'elaboració del Pla abans d'iniciar-ne el desplegament.

#### Com ho farem:

- Presentació i validació del Pla per part del Nucli Dinamitzador i la Comissió Política: Setembre 2018
- Presentació i validació del Pla Estratègic per part de la ciutadania.  
Sessió de retorn: Setembre 2018.
- Redacció definitiva del Pla Estratègic, aprovació per part del Ple i inici de la següent etapa: el desplegament.



## Estructura demogràfica

### Habitants: 23.783 persones

(1 de gener de 2017).

L'any 2008 el municipi va superar la barrera dels 23.000 habitants.

En 10 anys, el municipi ha crescut tan sols en 1.000 habitants.

### Mitjana d'edat: 40,53 anys

(1 de gener de 2017). A Catalunya, segons l'Idescat, la mitjana d'edat és de 42,40 anys.

### Esperança de vida: 84,5 anys.

A la comarca Vallès Occidental i Catalunya l'esperança de vida és, respectivament, de 83,5 i 83,4 anys.

### Creixement:

- **Creixement natural** (naixements - defuncions): els darrers 10 anys mostren una clara davallada (any 2016, +57 persones). La taxa de natalitat és de 7,9 naixements per cada 1.000 habitants (inferior al Vallès Occidental i a Catalunya).

L'edat mitjana de les mares que van tenir fills el 2014 va ser de 33 anys.

- **Creixement migratori:** La principal font d'immigrants són altres municipis de Catalunya, principalment, Sabadell i comarca i Barcelona.

### Persones de nacionalitat estrangera: 3,76%

(a 1 de gener de 2017)

Enfront el 9,56% de la comarca i el 13,74% de Catalunya. Predomina la població nascuda a Amèrica del Sud. Durant el 2016 creix la població vinguda de països membres de la Unió Europea, també africana i asiàtica.

### Tipologia de les llars:

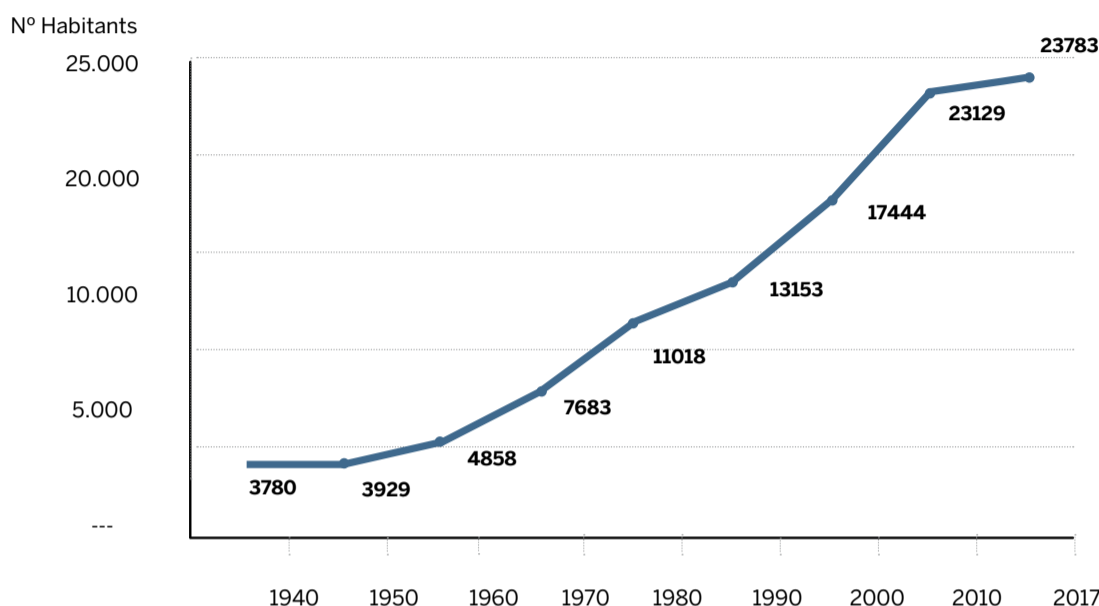
Predomini de les llars familiars (de 3 o més persones). Distribució: llars de 4 persones (33%), llars de 3 persones (25%), llars de 2 persones (20%), llars de 5 o + (15%), llars d'1 persona (7%)

## Inversió social

### Inversió en serveis personals per habitant: 23,73% (any 2018).

Tendència a l'alça: l'any 2017 va ser del 21,72% i el 2016 del 21,19%.

### Evolució de la població 1940 - 2017



CREIXEMENT 1920 - 1950  
+418 habitants  
MITJANA DE CREIXEMENT  
8,16 habitants/any

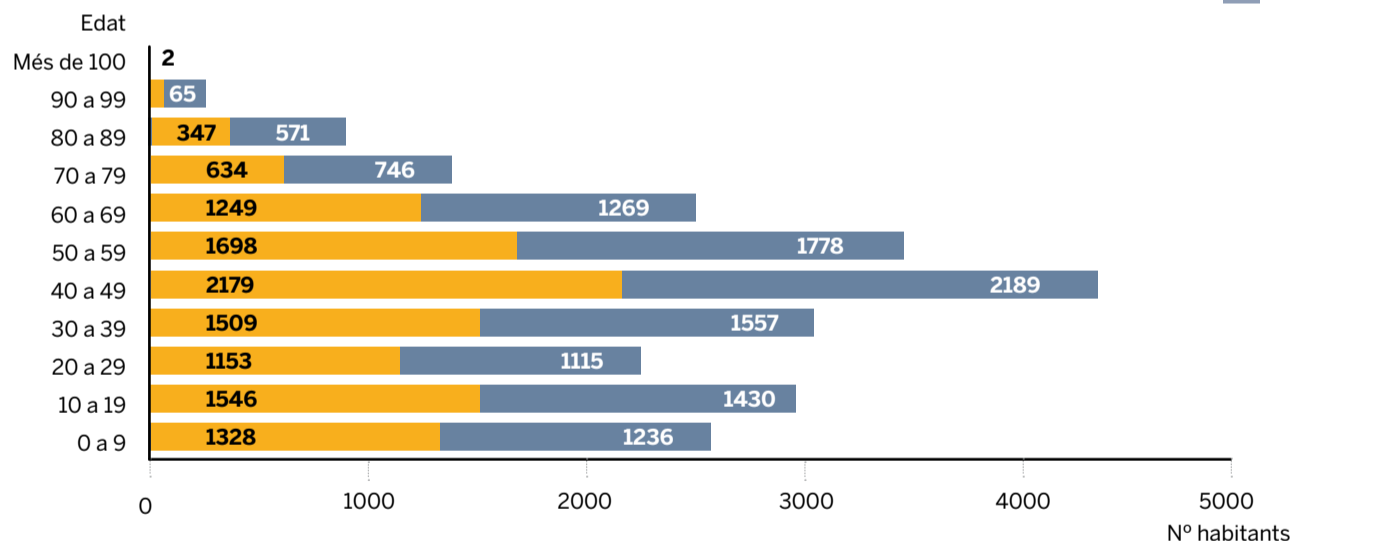
CREIXEMENT 1950 - 1980  
+7.089 habitants  
MITJANA DE CREIXEMENT  
236 habitants/any

CREIXEMENT 1980 - 2010  
+12.111 habitants  
MITJANA DE CREIXEMENT  
+403 habitants/any

CREIXEMENT 2010 - 2016  
+654 habitants  
MITJANA DE CREIXEMENT  
93 habitants/any

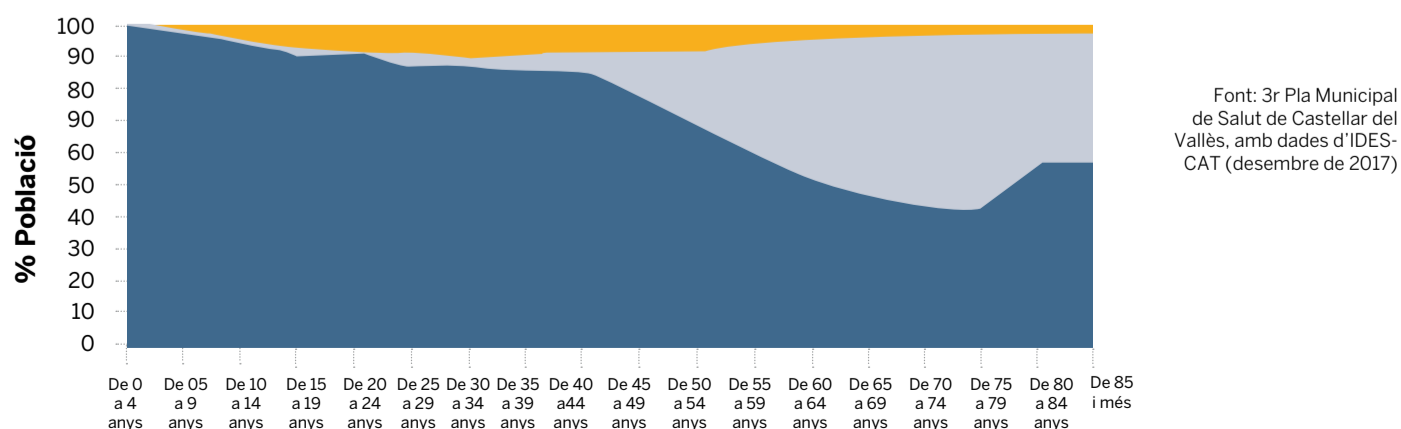
Font:  
Padró municipal d'habitants  
(1 de gener de 2017)

### Piràmide d'edats



Font:  
Padró municipal d'habitants  
(1 de gener de 2017)

### Població a Castellar del Vallès per edat i lloc de naixement (2015)



Font: 3r Pla Municipal de Salut de Castellar del Vallès, amb dades d'IDES-CAT (desembre de 2017)



## Educació

### Població infantil i jove (0-18 anys):

Durant els darrers 10 anys s'ha mantingut estable al municipi, entorn el 24% (per sobre del Vallès Occidental, 22% i de Catalunya). Per cicles educatius, hi ha un decreixement sostingut de la població en edat d'educació preescolar i infantil.

### Alumnat escolaritzat en centres públics:

80% a segon cicle d'educació infantil i primària i 81% a l'ESO.

### Nivell d'instrucció finalitzat:

Castellar del Vallès se situa en termes similars a les mitjanes comarcal i de Catalunya. Al municipi hi ha menys persones sense titulació i més persones amb estudis de segon grau, en comparació amb el Vallès Occidental i el territori català.

### Oferta formativa:

Castellar compta amb 8 escoles bressol (dues de municipals i sis de privades), 8 centres d'educació infantil i primària (sis de públics i dos de concertats) i 4 centres d'educació secundària obligatòria (2 de públics i 2 de concertats).

### Increment en els darrers anys de l'oferta d'estudis postobligatoris al municipi:

Batxillerat i Cicles Formatius (tres de Grau Mitjà: Gestió administrativa, Jardineria i floristeria i Producció agroecològica; i un

de Grau Superior: Paisatgisme i medi rural), l'Escola Municipal d'Adults, el Programa de Formació i Inserció i cursos de formació ocupacional.

### Oferta no formal de suport a l'educació:

Oferta de cursos El Mirador, centres d'ensenyament artístic (un de públic, l'Escola Municipal de Música, i diversos de privats: Artcàdia, Espaiart, TamTam Music, Escola Dansa Parc, entitats corals, escoles de pintura...) i Escola d'Adults.

### Altres serveis i programes educatius destacats:

Ludoteca Municipal Les 3 Moreres – Centre Obert, Espai familiar Moments en família, Guia Didàctica, Suport socioeducatiu, Projecte d'impuls de la llengua anglesa, Escola de Mares i Pares

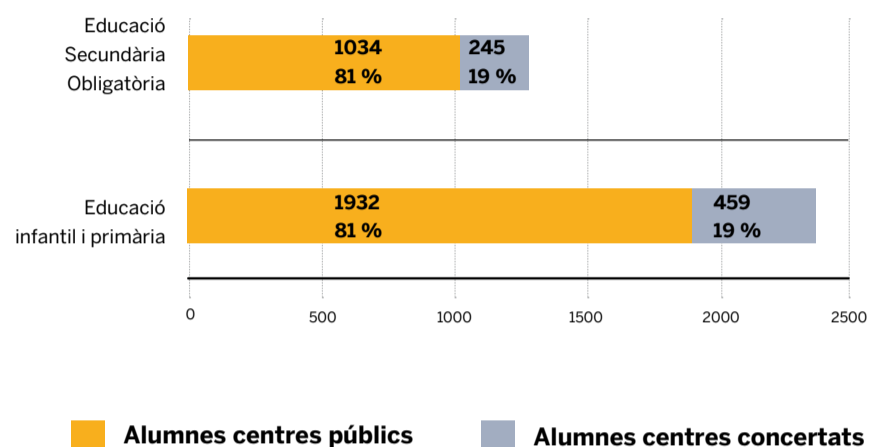
### Escolarització de la població de 17 anys:

87,5% (83,40% al Vallès Occidental i 81,50% a Catalunya).

### Mobilitat dels estudiants:

El 16% del total de la població escolaritzada estudia fora del municipi i cursa majoritàriament Batxillerat i cicles formatius de grau mitjà i superior. L'alumnat que estudia a Castellar del Vallès procedent d'altres municipis prové majoritàriament de municipis veïns: Sant Llorenç Savall, Sentmenat i Sabadell.

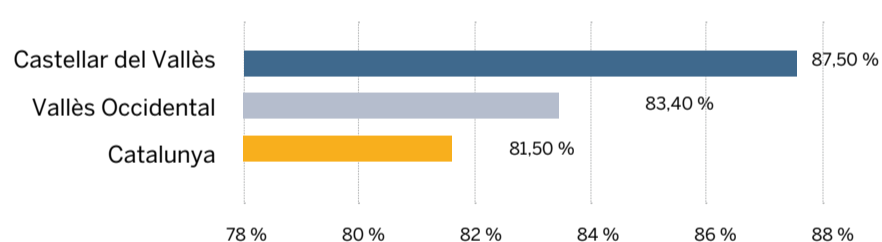
### Alumnes matriculats als centres educatius de Castellar del Vallès (curs 2016 - 2017)



Font: Regidoria d'Educació (setembre 2017)

### Escolarització de la població de 17 anys

% joves de 17 anys escolaritzats, any 2015



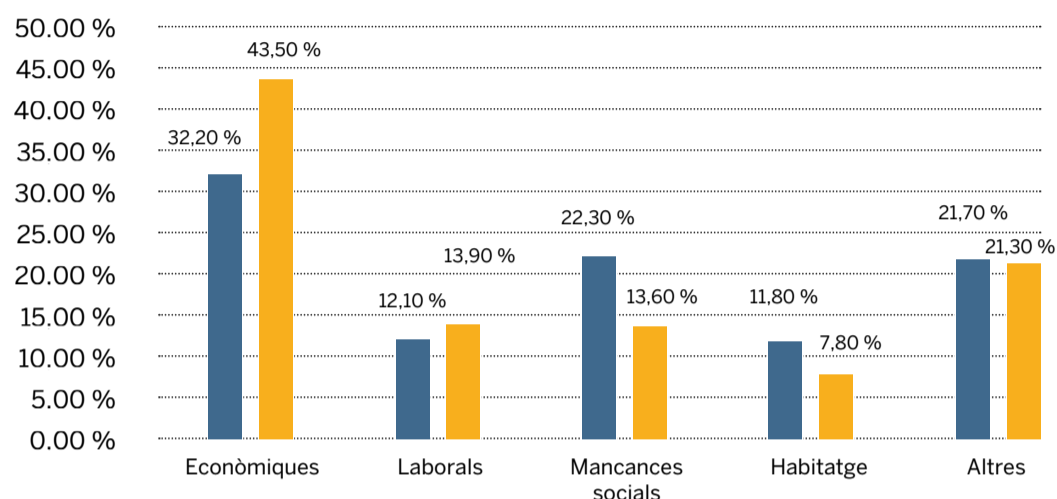
Font: Estudi "Desigualtat i pobresa al Vallès Occidental" del Consell Comarcal del Vallès Occidental (juny de 2017)



## Salut i Serveis Socials



### Principals problemàtiques ateses pels serveis socials



Font:  
Estudi "Desigualtat i pobresa al Vallès Occidental"  
del Consell Comarcal del Vallès Occidental (juny de 2017)

### Recursos humans socio-sanitaris:

- Àrea Bàsica de Salut: 53 professionals (13 medicina de família, 4 pediatria, 16 infermeria) per a una població assignada de 25.010 persones (en el 2016 es van atendre 20.642 persones que suposa el 82,5% de la població).

- Ajuntament: 2 professionals de salut pública, 8 professionals de Serveis Socials (treballadors i educadors socials) (població atesa en el 2016 de 2.149 usuaris i una població de 2.930 habitant / professional).

- L'Hospital Parc Taulí de Sabadell és l'hospital de referència. El nombre d'hospitalitzacions per cada 1.000 habitants és de 9,4 (similar a la mitjana de Catalunya). Les urgències per cada 100 habitants són de 36,6 i el pacients de llarga estada per cada 100 habitants és de 0,2 (inferior a la mitjana de Catalunya).

**El 3r Pla Municipal de Salut** compta amb un bon nombre de programes d'actuació destinats a la promoció de la salut (salut emocional, hàbits saludables, sexualitat, drogues, SIDA i serveis diversos), la protecció de la salut (seguretat alimentària, control d'aigües, salut ambiental), animals domèstics i atenció a persones discapacitades.

### Principals problemes de salut en la població assignada a l'EAP Castellar del Vallès:

Hipertensió arterial, hipercolesterolèmia, obesitat, ansietat i al·lèrgia. Problemes més prevalents: ansietat, obesitat, depressió, al·lèrgia i hipertensió arterial.

### Estudi d'hàbits de salut dels joves de 15 i 16 anys:

54% no fumadors, 23% exfumadors i 14,5% són fumadors diaris de més de mig paquet; 41% s'ha emborratxat alguna vegada i el 34% ha consumit cànnabis alguna vegada. L'estudi també posa èmfasi en les noves addicions a les tecnologies (Whatsapp, xarxes socials, videoconsoles,...).

### Persones usuàries dels serveis socials sobre el total de la població:

5,80% (11,90% en els àmbits comarcal i del 14,20% en l'àmbit català). L'any 2017 es van atendre 1.409 unitats familiars.

### Principals problemàtiques ateses pels serveis socials:

Ingressos insuficients per assumir despeses bàsiques, i en especial, consums i habitatge; discapacitat i manca d'autonomia; dificultats en les relacions familiars; problemàtiques relacionades amb la salut.

### Rendes mínimes d'inserció/ Rendes garantides de ciutadania:

50 en actiu des de 2017

### Pobresa energètica:

124 informes de vulnerabilitat realitzats per evitar talls de subministrament.

### Ajuts socials:

326 famílies beneficiàries (any 2017), amb una despesa de 201.000 euros (dades molt similars a les dels darrers anys). Els ajuts a la infància suposen el 60% del total. A més, es van atorgar ajuts alimentaris a 220 famílies.

### Beques menjador:

Percentatge molt similar entre Castellar del Vallès i la comarca. L'Ajuntament complementa des de fa sis cursos l'atorgament d'aquests ajuts amb un pressupost extraordinari d'entre 30.000 i 50.000 euros.

### Atenció a la dependència:

- 1.246 persones amb discapacitat reconeguda
- Atenció domiciliària a persones amb dependència: 136 persones ateses amb un total de 20.572 hores (2017). L'any 2016 se'n van atendre 93, amb un total de 13.724 h.
- Teleassistències: 410 (2017).

- Altres: 26 ajudes tècniques, transport adaptat a 7 persones amb diversitat funcional, 7 arranjaments de la llar i 250 targetes amb aparcament per a persones amb discapacitat (2017)

- Funcionament d'una comissió per a l'atenció de persones amb discapacitat.

### Habitatge:

- Oficina Local d'Habitatge: 2.600 atencions presencials i 2.100 telefòniques (2017), 94 pisos de lloguer inclosos dins el servei de mediació (2017), 20 ajuts d'emergència social en habitatge (11 ajuts al lloguer, 2 fiances i 8 recursos habitacionals)

### Servei d'Intermediació en Deutes de l'Habitatge de Castellar:

176 visites (any 2017). Aquest servei es va crear el setembre de 2016.

### Projecte Recooperem:

Garanteix àpats procedents de l'excedent dels menjadors escolars a famílies en situació de vulnerabilitat socioeconòmica.

### Servei municipal d'atenció psicològica:

360 atencions sobre un total de 205 (2017). Un 42% correspon a problemes d'adaptació i/o conducta, un 33% a problemàtica clínica, i el 25% restant a altres tipus de demanda.



## Programes socials

### Gent Gran:

- Nucli en augment de població de 65 anys i més (principalment dones): 15,45% del total (1 de gener de 2017).
- Oferta diversa d'activitats formatives i esportives que promouen l'envelliment actiu.
- 5 residències geriàtriques amb 200 llits i 2 casals de gent gran.

### Igualtat:

- Serveis d'orientació jurídica: 73 dones ateses en el 2017
- Serveis per a dones i inhfants que han patit o pateixen situacions de violència: Psicodona (38 dones ateses el 2017) i Psicoinfància (14 infants atesos el 2017).
- Creació d'un grup d'ajuda personal per a dones.
- Comissió formada per professionals multidisciplinars: Fa el seguiment de les situacions de violència masclista al municipi, en aplicació d'un protocol aprovat.
- Activitats de sensibilització: Dia Internacional de les Dones, Dia de la Salut de les Dones i Dia Mundial contra la violència vers les dones, activitats de sensibilització als centres educatius.
- LGTBI: Nova línia d'actuació des d'aquest mandat (de conscienciació respecte el col·lectiu de lesbianes, gais, transsexuals, bisexuals i intersexuals).

### Nova ciutadania:

- Servei de primera acollida amb atenció individualitzada.
- Servei d'atenció jurídica: 261 visites (any 2017) (les dones continuen sent les que més visites realitzen).
- Realització de mòduls de formació per a la renovació del certificat d'acollida

### Cooperació internacional:

- Subvenció de projectes de cooperació al desenvolupament i a activitats de sensibilització: 60.500 euros (presupost any 2018). L'activitat es vehicula a través del Consell Municipal de Cooperació.

## Cultura i esports

### Teixit associatiu:

213 entitats i grups estables (desembre de 2017). Distribució: esports (40,95%), socials (23,71%), cultura (22,84 %), altres (14,22%) i associacions de veïns (4,74%). Acumulen 17.000 persones associades. Les associacions nodreixen setmanalment el calendari d'activitats culturals i de lleure, especialment als caps de setmana, amb una agenda que engloba anualment més de 1.000 activitats.

### Equipaments culturals:

- **Auditori Municipal Miquel Pont: 11.000 espectadors** la temporada 2016/2017 amb 69 propostes de teatre, música i cinema (de mitjana 158 assistents per proposta, +3,5% respecte l'any anterior).
- **Biblioteca Municipal Antoni Tort: 10.248 usuaris registrats** (44% de la població) i 76.387 visites (any 2015)
- **Altres espais destacats:** El Mirador, Espai Tolrà, Ateneu, Arxiu Municipal, Arxiu d'Història de Castellar...

### Pràctica esportiva:

5.500 practicants d'esports registrats al municipi. La pràctica d'activitat física esportiva a Castellar és del 52% (més alta que al conjunt de la comarca que és del 49%).

### Equipaments esportius:

Xarxa pública àmplia formada per un complex esportiu amb gimnàs, piscina coberta i descoberta, unes pistes d'atletisme, tres pavellons, un camp de futbol, pistes municipals de tennis i pàdel, un complex esportiu amb pistes de tennis, pàdel i piscina descoberta, un skate park, una zona de jocs d'aigua, pistes poliesportives a l'aire lliure...

### Esport lliure:

Increment de la quantitat de persones que practiquen exercici físic (caminar, anar amb bicicleta...) aprofitant l'entorn natural. S'han conformat 6 circuits de salut.

## Governança

### Govern obert:

L'Ajuntament ha engegat en els darrers anys diverses línies d'actuació vinculades al Govern Obert, un concepte al qual es vinculen els tres grans principis de transparència, participació i col·laboració. Aquests es concreten en projectes al voltant de l'obertura de les dades de què disposa l'administració (dades obertes), i la democràcia electrònica (e-democràcia).

### Administració electrònica:

Destaca la participació del municipi en projectes pilot engegats pel Consorci Administració Oberta de Catalunya (AOC) des de l'any 2003:

- Registre d'entrada: 14.243 entrades (2016), de les quals una tercera part són electròniques (el doble respecte el 2014).
- Plataforma de tràmits per internet e-Tram: 919 tràmits el 2016.
- Identificació digital: 629 certificats digitals idCAT i 164 sistemes idCAT mòbil.
- Altres: sistema de notificació e-Notum i de facturació e-Fact, i altres projectes com la carpeta ciutadana, el tauler d'edictes i el perfil del contractant electrònics.

### Participació:

En els darrers anys el municipi ha aprovat una ordenança de participació ciutadana com a marc, s'ha dotat de consells de participació ciutadana (6) i ha engegat diversos processos de participació, d'entre els quals destaca el procés de Pressupostos participatius, amb tres edicions consecutives.

### Transparència:

El web municipal posa a disposició de la ciutadania un bon nombre d'indicadors, d'acord amb la Llei 19/2014, fet que li ha valgut durant diversos anys consecutius l'obtenció del segell de qualitat Infoparticipa que atorga la Universitat Autònoma de Barcelona.

### Atenció ciutadana:

28.000 visites i 31.500 tramitacions dels serveis d'atenció ciutadana d'El Mirador (any 2016).

## Seguretat i protecció civil

### Delictes:

Baix índex de delictes a Castellar del Vallès. L'any 2015 es van registrar 32,3 delictes per cada 1.000 habitants (aquest índex era de 54,8 en el conjunt de 59 municipis participants als Cercles de comparació intermunicipals de la Diputació de Barcelona).

### Protecció civil:

Castellar disposa d'un Document Únic de Protecció Civil Municipal (DUPROCI) que aglutina tots els riscos territorials, químics, incendis forestals, nevades, inundacions, transport, sísmics i radiològics. El municipi disposa d'un Parc de Bombers i de cos de Bombers Voluntaris i d'ADF.



## L'entorn

### Castellar del Vallès és un municipi situat al nord del Vallès Occidental:

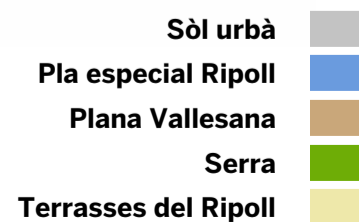
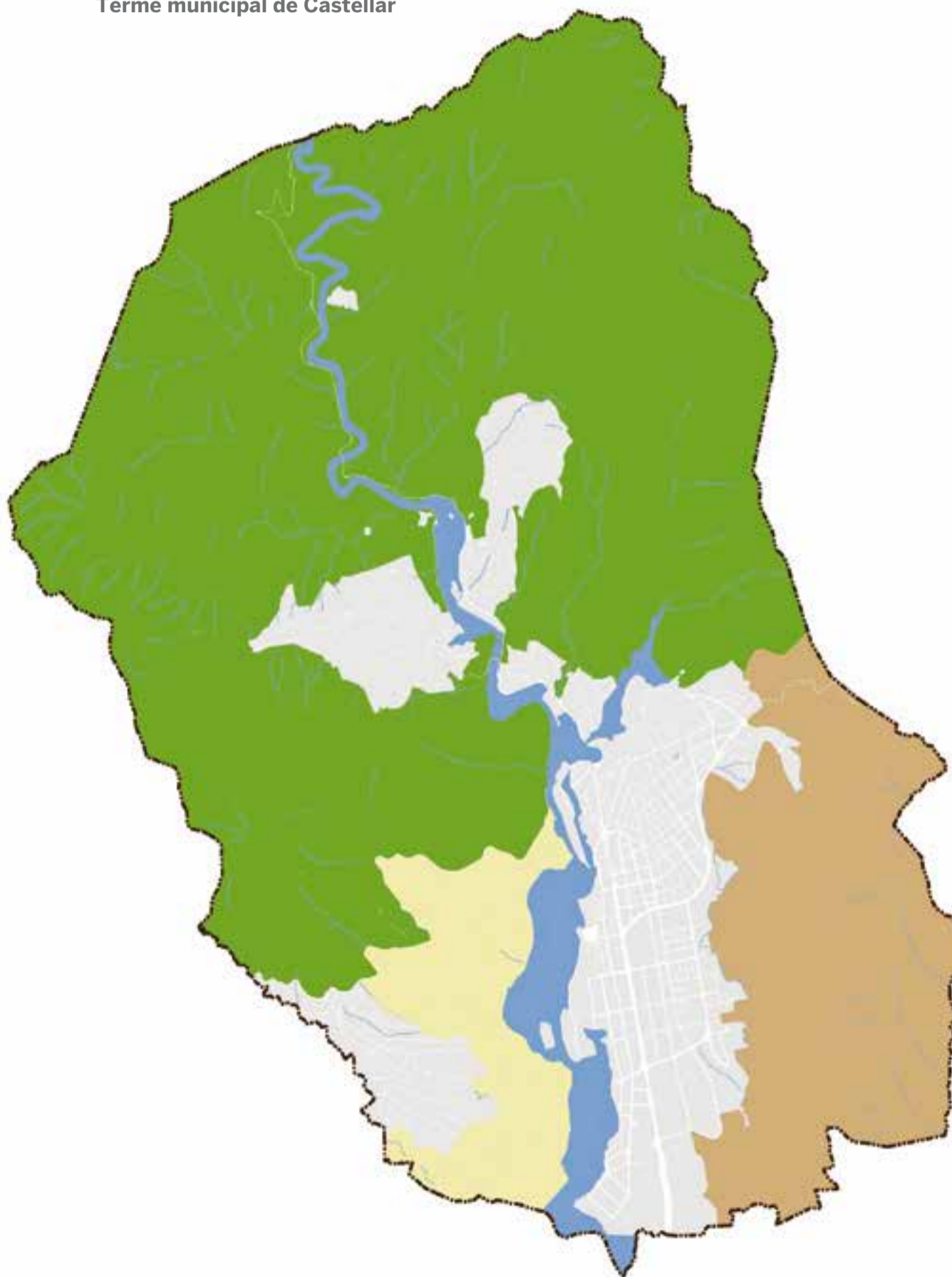
- Total del terme municipal: 4.505,39 H<sup>a</sup>
- Sòl urbà: 927,18 H<sup>a</sup> (20,58%)
- Sòl urbanitzable amb planejament aprovat: 58,72 H<sup>a</sup> (1,30%)
- Sòl no urbanitzable: 3.519,49 H<sup>a</sup> (78,12%)
- Superfície de Castellar dins del parc Natural de Sant Llorenç del Munt i l'Obac: 13,1 km<sup>2</sup> (29,32% del terme municipal i 9,57% de tot el Parca Natural).
- Zones verdes: 79 m<sup>2</sup> sòl zona verda per cada 100 m<sup>2</sup> de sostre residencial.
- Equipaments: 16 m<sup>2</sup> sòl equipaments per cada 100 m<sup>2</sup> de sostre residencial.

### Distribució de la població:

- Nucli urbà Castellar del Vallès: 19.978 (84,00%)
- Sant Feliu del Racó: 395 (1,66%)
- El Racó: 671 (2,81%)
- El Balcó: 632 (2,66%)
- Can n'Avellaneda: 540 (2,27%)
- Can Font: 446 (1,87%)
- Aire-Sol D: 374 (1,57%)
- Aire-Sol C: 345 (1,45%)
- Aire-Sol A-B: 194 (0,81%)
- Les Arenes: 5 (0,02%)
- Disseminats i polígons industrials: 203 (0,86%)

**Previsió d'escenari de creixement moderat fins el 2026:** 26.720 habitants, amb una necessitat de 1.734 noves llars.

Terme municipal de Castellar





## Pla d'Ordenació Urbanística Municipal (POUM)

### Els objectius del Pla d'Ordenació Urbanística Municipal són:

- Cobrir les necessitat d'habitatge amb un model equilibrat i de cohesió urbanística.
- Reorientar el model residencial vigent, amb una major i més decidida aposta per l'habitatge plurifamiliar i en especial per l'habitatge protegit:
  - L'assoliment l'any 2026 del 50% d'habitatge unifamiliar i el 50% plurifamiliar (amb dades del 2012, del total de 9.506 unitats la distribució era del 60% unifamiliar i el 40% plurifamiliar).
  - Actuacions per dotar Castellar de nous habitatges de protecció oficial.
- Ajustar la regulació de l'edificació i la qualificació del sòl en coherència amb els valors de qualitat patrimonial, ambient i de paisatge de la vila.

### El nucli compta amb dos grans pols de centralitat:

El conjunt format per la plaça del Mercat, la plaça d'El Mirador i la plaça Major, i l'Espai Tolrà, lloc privilegiat on caldrà potenciar nous usos.

### El desplegament del POUM

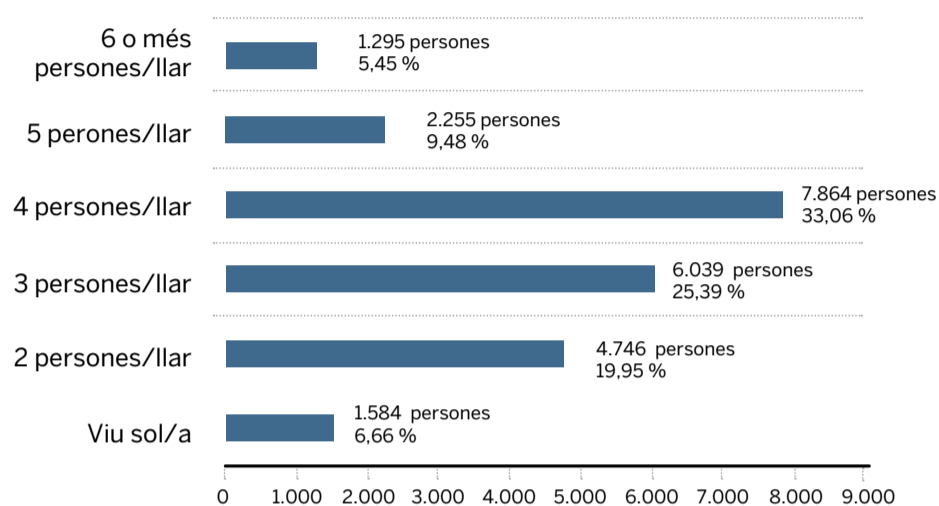
Comportarà la redacció i aprovació dels plans especials del nucli antic i del riu Ripoll, a més del ja existent del catàleg de béns a protegir.





## Habitatge

### Distribució de la població per tipologia de llar



Font: Padró municipal a 1 de gener 2017

## Mobilitat



### Número d'habitatges familiars (no buits):

8.576, el que equival a una mitjana de 2,77 persones per llar.

- Prop d'un 7% de la població viu sola.
- Més de la meitat de la població viu en llars on conviuen 3 o 4 persones

### Superfície dels habitatges:

Nombre reduït de pisos fins a 75 m<sup>2</sup> en comparació als nivells comarcal i català. A partir dels 91 m<sup>2</sup> el municipi supera la mitjana del Vallès Occidental i Catalunya.

### Habitatges buits:

11,95% a Castellar (11,13% al Vallès Occidental i 11,60 a Catalunya) (any 2011).

### Habitatges secundaris:

5,07% a Castellar del Vallès (3,33% al Vallès Occidental i 12,16% a Catalunya) (any 2011).

### Habitatges de lloguer:

8,69%. Aquest índex arriba a la meitat del percentatge català (19,78%) (any 2011).

### Evolució del preu mitjà mensual de lloguer a Castellar:

- 2003: 311,52 €
- 2008: 686,20 €
- 2011: 570,00 €
- 2016: 590,82 € (Catalunya: 595,66 €)
- 3r trimestre 2017: 616,53 € (Catalunya: 677,16 €)

### Habitatges Protecció Oficial:

Des de l'any 1992 s'han construït a Castellar 371 habitatges amb protecció oficial. Des de l'any 2010, no se n'ha iniciat cap. D'aquests, el municipi compta amb 78 habitatges de protecció oficial de lloguer distribuïts en dues promocions situades al carrer Barcelona, 86 i al carrer Tarragona, 35 i que són gestionades per l'Agència de l'Habitatge de Catalunya. Quatre d'aquests són d'emergència social i una llar residència està cedida a persones amb discapacitat intel·lectual.

### Castellar del Vallès disposa d'un Pla de Mobilitat Urbana (PMU)

Que defineix un model de mobilitat quant a:

- **mobilitat a peu:** carrers de prioritització de vianants (L'Illa del Centre), camins escolars (escoles públiques; 5), itineraris a peu (urbans i naturals).
- **mobilitat amb bicicleta**
- **mobilitat amb transport públic**
- **mobilitat amb vehicle privat motoritzat**
- **aparcament**
- **accés als polígons industrials i centre de treball**
- **seguretat viària**
- **medi ambient**

### Principals aspectes:

- Necessitat històrica de connectar la carretera B-124 a les vies ràpides de comunicació sense haver de creuar el nucli urbà de Sabadell. En aquest sentit, resta pendent la connexió de la ronda Oest, que circumval·la el trànsit de la capital vallesana amb la carretera de Castellar a Sabadell.
- Necessitat de millorar els accessos a la carretera de Sant Llorenç (B-124) i la carretera entre Terrassa i Matadepera i Castellar (C-1415).
- La línia d'autobús C1 Sabadell-Castellar del Vallès ha augmentat la seva freqüència de pas de dilluns a divendres

(excepte el mes d'agost) i connecta els dos municipis cada 12 minuts.

### Parc de vehicles (any 2017):

- Turismes: 12.204 (11.925 el 2016)
- Ciclomotors/motocicletes: 2.610 (2.485 el 2016)
- Camions i furgonetes: 1.927 (1.897 el 2016)
- Remolcs: 287 (280 el 2016)
- Tractors: 236 (239 el 2016)
- Total: 17.271 (16.834 el 2016)

### Intensitat Mitjana de Trànsit (IMD) (vehicles/dia) (any 2017)

- B-124 (Castellar - Sabadell) Pk. 2,980: 27.565
- C-1415a (Castellar - Sentmenat) Pk 28,800: 6.747
- C-1415a (Castellar - Matadepera) Pk 27,220: 4.402
- B-124 (Castellar - Sant Llorenç Savall) Pk 12,000: 2.514

### Usuaris transport públic (2016):

- Línia C1 Sabadell - Castellar: 790.013
- Línia C3 Sabadell - Sant Llorenç Savall: 55.487
- Línia C4 Castellar - Sant Feliu del Racó: 37.208
- Línia nocturna N65 Barcelona - Sabadell - Castellar: 33.943
- Línia Caldes de Montbui - Sentmenat - Castellar: 6.408
- A més, Castellar disposa d'un servei de Taxi a la Demanda (TAD) que uneix Can Font - Ca n'Avellaneda amb el nucli urbà.



## Medi natural

### Castellar disposa de diferents espais naturals:

- Parc Natural de Sant Llorenç del Munt i l'Obac
- El riu Ripoll i altres espais fluvials
- Plana vallesana
- Horta i espais agraris
- Espais d'interès natural: el Puig de la Creu, Can Cadafalc, el torrent de Colobriers, la Castellassa d'en Torres.

### Parc Natural:

La superfície de Castellar dins el Parc Natural de Sant Llorenç del Munt i l'Obac és de 13,1 km<sup>2</sup> (29,32% del terme municipal i 9,57% de tot el Parc Natural).

### Riu Ripoll:

Forma part de la conca del Besòs. Recorre 14 quilòmetres al seu pas pel nostre municipi i té una xarxa important de torrents tributaris. El Pla especial del Riu Ripoll, en procés de redacció, s'estructurarà a partir de tres grans línies estratègiques: els valors ambientals, els usos socials i el potencial productiu. L'objectiu és la definició del model de gestió i obertura de Castellar al riu com ara els accessos, horta, zones d'esbarjo, usos dels edificis persistents tant d'una forma global com en relació a intervencions més puntuals. L'objectiu final d'aquest pla és regular la continuïtat de la regeneració del riu i de la recuperació dels diferents torrents

### Plana vallesana:

Aquesta zona també actua com a pulmó i espai d'atracció dels que busquen contacte directe amb la natura, molt proper a les grans aglomeracions urbanes, i per tant, escenari habitual de les passejades diàries de molts dels seus habitants. En destaquen els espais agrícoles oberts per a la connectivitat dels diferents espais protegits i per frenar la pèrdua de biodiversitat del nostre entorn.

### Zona d'horta municipal:

Ocupa unes 48 hectàrees i està situada principalment a la riba o ribera del riu i torrents i als espais perimetrals de les zones urbanes. Quasi la totalitat de l'espai d'horta són parcel·les pel consum familiar, que sovint no superen els 300 m<sup>2</sup>, cultivades majoritàriament per població jubilada i de procedència castellanera. L'Ajuntament de Castellar del Vallès és propietari de tres zones d'horta al municipi, amb un total de 63 parcel·les a Cal Botafoc (29 amb 4.564 m<sup>2</sup>), El Boà (20 amb 13.860 m<sup>2</sup>) i El Brunet (14 amb 5.570 m<sup>2</sup>)

## Contaminació i residus

### Residus:

La valorització de residus municipals va arribar el 2016 al 39,31%, cinc punts per sobre de la mitjana comarcal. Aquell any es van generar 10.887,36 tones de residus municipals. D'aquesta quantitat, els castellarencs i castellarenques van aportar 4.280,28 tones de deixalles a les àrees d'aportació voluntària i la Deixalleria Municipal que es van poder reutilitzar, reciclar o recuperar.

### Contaminació atmosfèrica:

Segons la Xarxa de Vigilància i Previsió de la Contaminació Atmosfèrica de la Diputació de Barcelona, el municipi va registrar el 2016 un valor mitjà anual de partícules en suspensió a l'aire (PM10) de 17 micrograms per metre cúbic. L'estació de Castellar ocupa la segona posició de les quinze poblacions analitzades pel que fa als valors de partícules més baixos. Fent un estudi de l'evolució de les dades de Castellar, el captador situat a la Casa Massaveu va obtenir el 2016 el segon valor més baix dels darrers deu anys. Aquestes xifres es troben molt per sota del límits que estableixen les normatives europees i estatals en aquests àmbits.


## Estalvi energètic

### Electricitat i gas natural:

La factura elèctrica i de gas natural de l'Ajuntament ha passat d'1.264.000 euros el 2010 a 885.000 euros el 2016, el que suposa una reducció de prop del 30%, gràcies en part a l'aplicació de diferents mesures d'estalvi energètic. El consum elèctric de tots els subministrament de l'Ajuntament (instal·lacions i enllumenat) s'ha reduït de 5.673.067 KWh el 2010 a 4.647.885 KWh el 2016 (-18%), mentre que el de gas natural va passar de 3.816.656 KWh el 2010 a 1.955.142 KWh el 2016.

### Plaques solars:

Hi ha instal·lades 92 plaques solars fotovoltaïques i una superfície de 150 metres quadrats ubicades als terrats dels equipaments de Via Pública, el Parc de Bombers i el Pavelló de Puigverd. Aquestes plaques han injectat a la xarxa elèctrica, a 24 de gener de 2018, un total de 485.612 KWh, des de l'inici de la seva instal·lació.









## Activitat econòmica

**El desenvolupament econòmic i industrial** de Castellar del Vallès ha estat molt relacionat amb el sector del tèxtil tot i que actualment, la principal activitat econòmica prové del sector serveis i de la indústria metal·lúrgica.

L'Ajuntament de Castellar del Vallès ha reduït en els darrers cinc anys (2012-2017) el seu endeutament fins a situar-lo en un 43,70%. La previsió és que aquest índex continuï baixant i se situï a finals de 2018 en un 36,80% i un deute total de 8,40 milions d'euros (el 2012 aquest deute ascendia a 25,87 milions d'euros).

**Castellar** disposa de dos sectors d'activitat principals, indústria i serveis, amb empreses petites majoritàriament.

**Número d'empreses: 766 empreses** (desembre 2017). Distribució per sectors: 60,1% del sector terciari, 39,7% del secundari, i 0,2% del primari. L'any 2006, abans de l'inici de la crisi econòmica, el total d'empreses a Castellar era de 929.

### 5 Polígons d'activitat econòmica:

Pla de la Bruguera, Can Carner, Can Bages (per construir), Can Barba i Cloles. El Pla de la Bruguera i Can Carner suposen, en conjunt, 219,1 Ha de sòl per activitats econòmiques (4,9% de la superfície total del municipi).

### Sector industrial:

28,3% del total de les empreses (16,7% al Vallès Occidental).

### Sector serveis:

60,1% (tot i el creixement en els darrers anys, aquest percentatge per sota de la comarca, que és del 72,8%).

### Dimensió de les empreses:

Principalment les de menys de 50 treballadors (74,89%), molt superior al percentatge comarcal i català. El 19,7% de les empreses té entre 51 i 250 treballadors, mentre que el 5,4% restant té més de 251 treballadors. Mitjana de treballadors per empresa: 7,3.

### Ocupació a Castellar en relació a l'activitat industrial:

41,3% (a la comarca és del 23,8%)

### Nivell tecnològic:

Les activitats econòmiques que més pes tenen al municipi són les de nivell mig-baix; les de nivell mig alt que comencen a guanyar pes.

### Locals comercials:

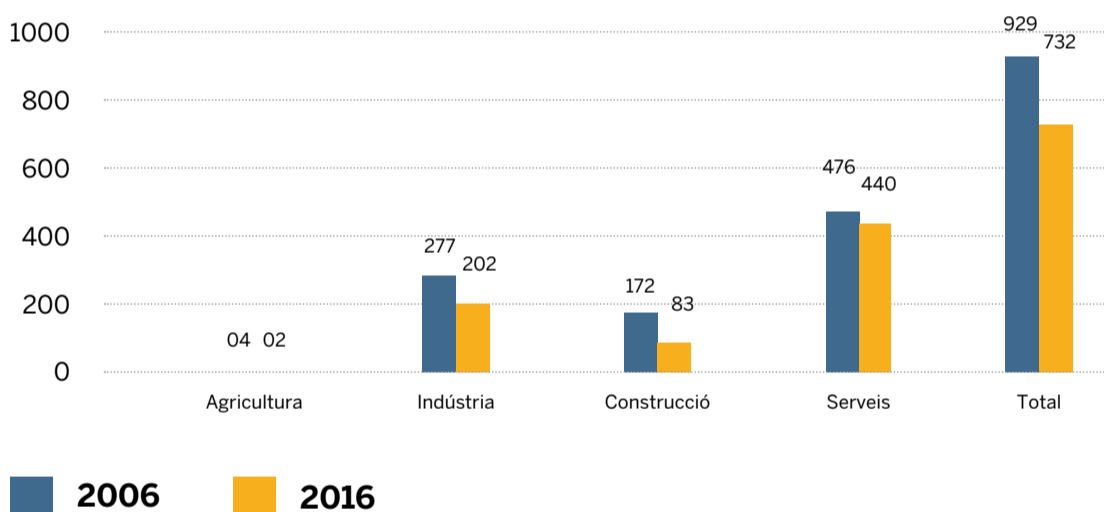
680 (botigues 26%, establiments de serveis 40%, locals buits 33%).

### Distribució d'establiments per sectors:

Equipament de la persona (40%), lleure i cultura (21%), equipament de la llar (19%), alimentació (16%) i farmàcia, drogueria i productes de neteja (4%).

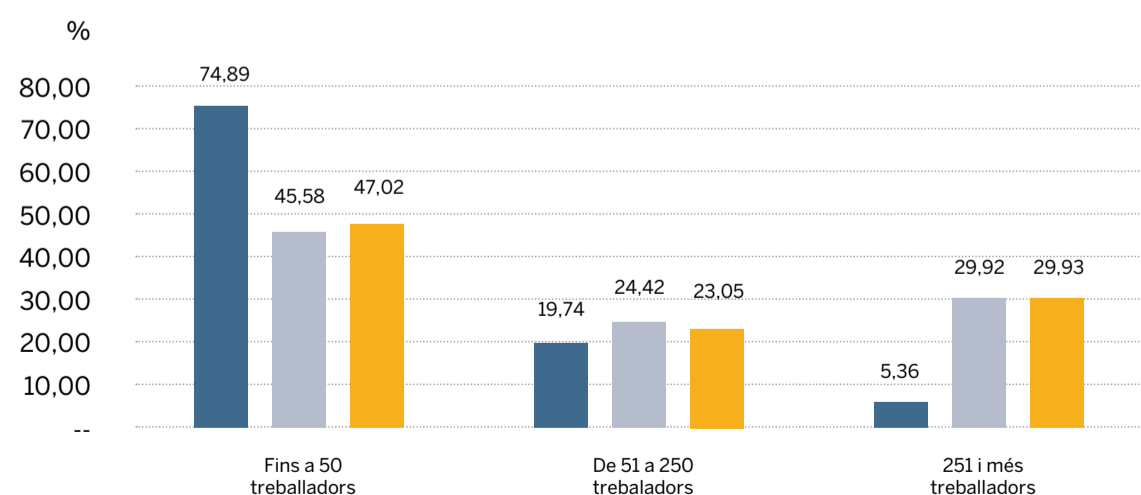


## Evolució del número d'empreses 2006-2016



Font: Regidoria de Dinamització Econòmica (2016)

## Nombre de treballadors/es de les empreses (comptes de cotització) 2016



Font: Institut d'Estadística de Catalunya

## Mercat de treball

### Població activa

11.287 persones (1 de gener de 2018). Amb dades de 2015, un 58,41% de la població activa del municipi estava ocupada (percentatge més elevat que en l'àmbit del Vallès Occidental) i destaca el fet que les persones majors de 16 anys afiliades és superior a Castellar que a la comarca. Els trams d'edat d'entre 35 i 54 anys són els que concentren la major part de la població activa registrada. Des de 2012, a Castellar del Vallès ha crescut ràpidament el nombre d'afiliacions.

### Assalariats per sectors:

5.373 (desembre 2016). Distribució: serveis (52,4%), indústria (42,2%), construcció (5,2%), agricultura (0,2%). Aquest és el millor registre des de l'any

2011. El 2007, abans de l'esclat de la crisi, el nombre d'assalariats arriba a 7.290.

### Autònoms per sectors:

1.998 (desembre 2016). Aquest és el registre més alt d'autònoms des de l'any 2011. El 2007, abans de l'esclat de la crisi, el nombre d'autònoms va arribar a 2.174. Distribució: serveis (70,4%), construcció (16,1%) indústria (12,7%) i agricultura (0,8%).

### Taxa d'atur:

10,00% (equival a 1.123 persones) (1 de gener de 2018) Nivells inferiors als del Vallès Occidental (12,13%) i Catalunya (11,33%). Per sexes, la diferència és notable: homes, 7,4%, dones, 12,9%. Per edats, la taxa també és diversa: els menors de 25 anys, 9,4%, de 25 a 44 anys, 6,5%, i majors de 44 anys, 14%. Castellar disposa de diferents punts de suport a les persones en atur o que volen buscar alternatives a

les seves feines actuals: El Servei Local d'Ocupació i el Club de la feina.

### Treballar a Castellar:

El 42,31% dels residents ocupats treballa dins del mateix municipi. Això indica que moltes de les persones residents al municipi s'han de desplaçar fora per anar a treballar (principalment a Sabadell, Barcelona i un altre municipi de la mateixa comarca).

Les persones que no són residents al municipi però que es desplacen per venir a treballar provenen principalment de les poblacions de Sabadell i Caldes de Montbui.

### Comportament de la contractació:

42,24% al sector industrial (16,39% al Vallès Occidental) i 52,37% al sector serveis (71,61% a la comarca).

### Tipologia de contractació:

1.708 contractes eventuais (any 2016).

El percentatge de persones ocupades a temps parcial a Castellar del Vallès és molt similar al nivell comarcal i català (11%), però el percentatge de llocs de treball no qualificats és lleugerament inferior.

### Renda Familiar Disponible Bruta per habitant:

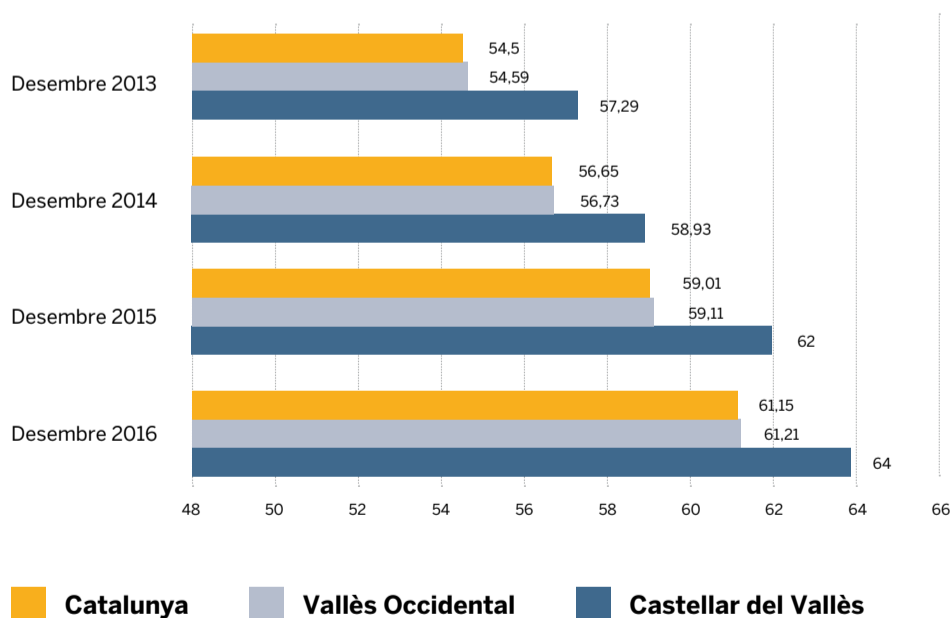
16.500 euros (dades de 2014), lleugerament per sota del nivell del Vallès Occidental (16.800 euros).

### Rendiments del treball per habitant:

21.299 euros (dades de 2014), lleugerament per sota del nivell del Vallès Occidental (21.817 euros). Un 28,5% de les rendes es corresponen a rendes inferiors al 60% de la mediana catalana (inferior que a la comarca, amb un 29,6%).

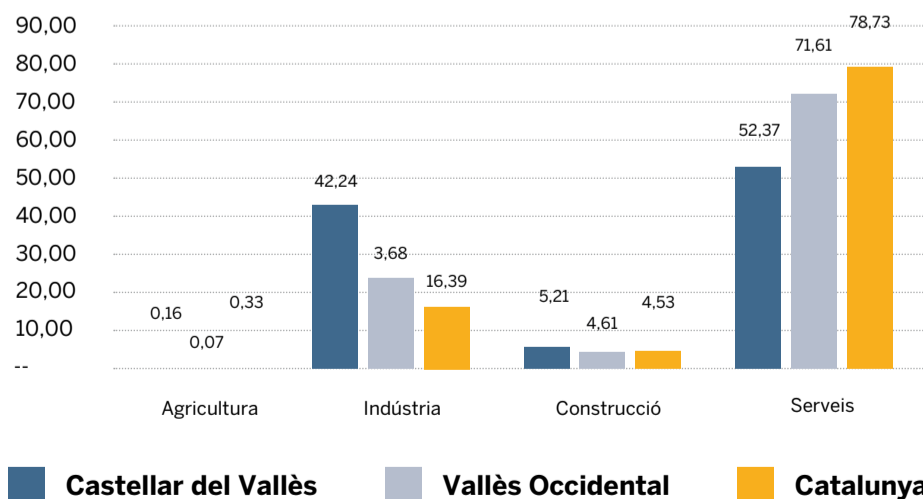
3.529 persones han estat beneficiaries de la Renda Mínima Inserció (RMI) l'any 2014.

## Persones afiliades a la Seguretat social des de 15 a 65 anys



Font: Institut d'Estadística de Catalunya

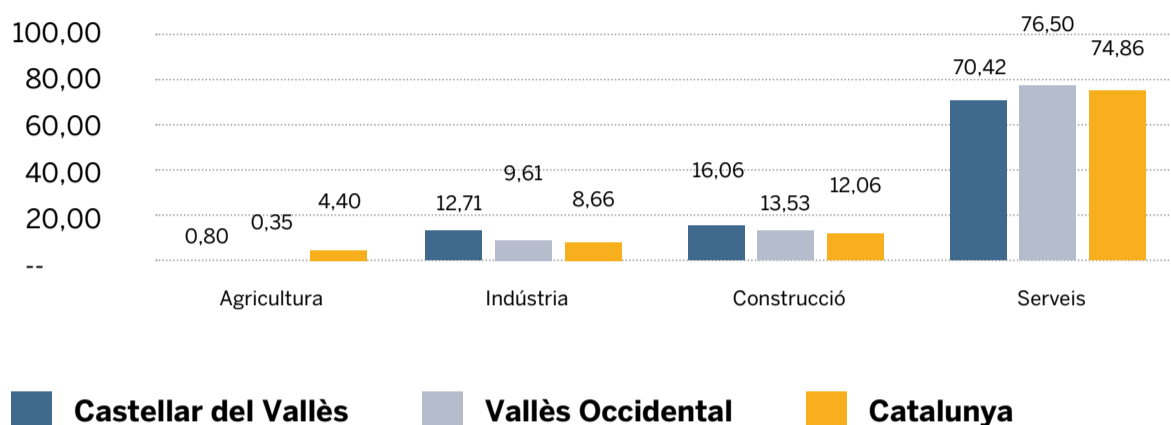
## Règim general d'afiliacions a la seguretat social per sectors any 2016



Font: Departament d'Empresa i Ocupació de la Generalitat (Observatori d'Empresa i Ocupació)



## Població afiliada al règim d'autònoms per règim d'activitat 2016

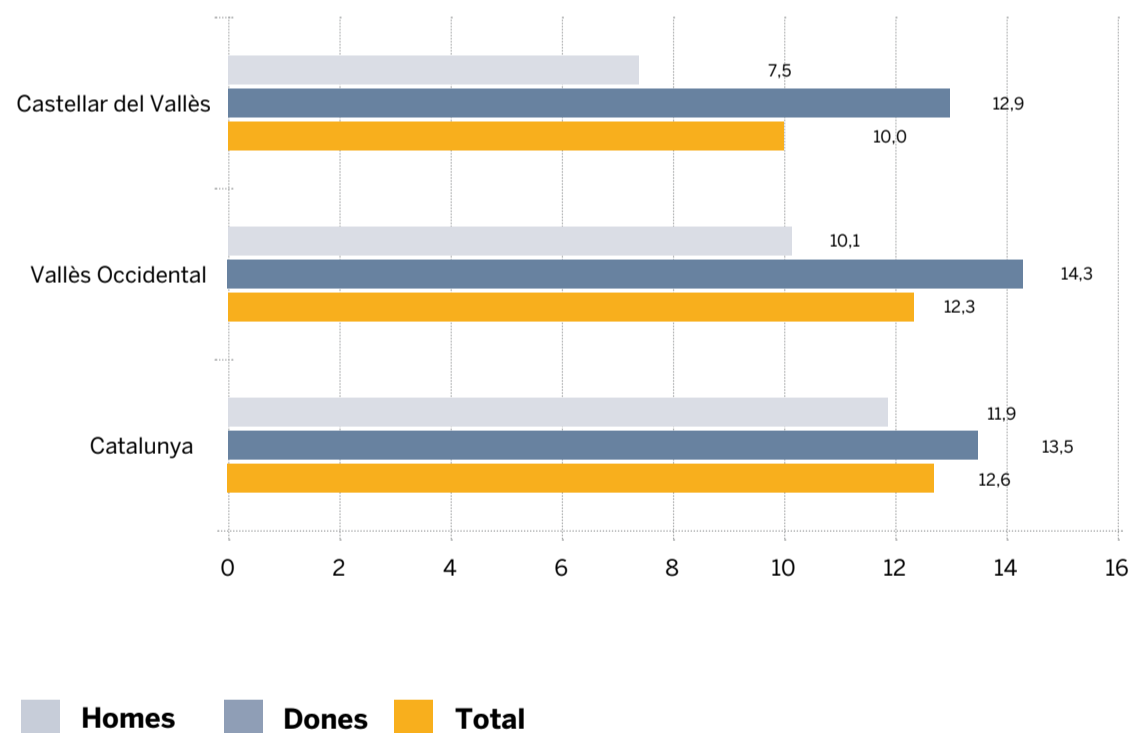


Font: Institut d'Estadística de Catalunya

## Formació


Castellar disposa d'una oferta variada de formació per adults i diversitat de programes de suport a l'educació. Els objectius són qualificar, perfeccionar i reciclar als participants amb una formació teoricopràctica que els permeti una inserció laboral qualificada: formació ocupacional, Escola Municipal d'Adults, cursos formació contínua (El Mirador i el Centre de Serveis) i cicles formatius.

## Taxa d'atur registral, desembre 2016



Font: Informe Desigualtat i Pobresa al Vallès Occidental





PLA  
ESTRATÈGIC  
CASTELLAR  
20/20

## REFLEXIONS

### Diàlegs sobre el futur. Pla Estratègic Castellar 20/20

Auditori Municipal Miquel Pont  
i Sala d'Actes d'El Mirador

Entrada lliure. Aforament limitat.  
**Es prioritzarà inscripció a:**  
[www.castellarvalles.cat/plaestrategic](http://www.castellarvalles.cat/plaestrategic)

**Fes les teves aportacions al Pla  
Estratègic Castellar 20/20 a:**  
[www.castellarvalles.cat/aportacionspla](http://www.castellarvalles.cat/aportacionspla)

#### REALITZADA

Dijous 15 de febrer, 18.30 h

**“Ciència optimista.  
Com canviarà la  
vida als municipis”**

A càrrec de **Josep Maria**

**Mainat** (divulgador

científic, cantant de La

Trinca i productor de TV)

Introducció a càrrec de **Joan**

**Sans**, expert en gestió de la

mobilitat i emprenedor vinculat

als vehicles intel·ligents

Dijous 22 de febrer, 18.30 h

**“L’evolució del món  
digital. Com afectarà  
a l’entorn personal  
i professional?”**

A càrrec de **Genís Roca**,

expert en transformació

digital als entorns personal,

professional i empresarial

## PROVERS DIÀLEGS

**Dj. 15 de març**

**Sonia Ruiz**

Cap de transversalitat de gènere  
Ajuntament de Barcelona

**Lourdes Muñoz Santamaria**

Projecte Sheleader

**Dj. 22 de març**

**Esther Vivas**

Activista polítiques alimentaries

**Dj. 05 d'abril**

**Jaume Barberà**

Periodista i divulgador social

**Dj. 19 d'abril**

**Xavier Marcet**

President de Lead to Change

**Dj. 26 d'abril**

**Montse Llos**

Terapeuta en RESFO

**Dv. 27 d'abril**

**Projecció**

**documental: DEMAIN**

**Dj. 03 de maig**

**Carme Trilla**

Presidenta de la  
Fundació Hàbitat3

**Dj. 10 de maig**

**Taula rodona**

Ambit social i Educació

**Dj. 07 de juny**

**Maravillas Rojo**

Presidenta d'Abacus

#FEMUNPLA  
#CASTELLAR2020  
#REFLEXIONS



@femcastellar



[www.facebook.com/castellarvalles](http://www.facebook.com/castellarvalles)



[www.castellarvalles.cat/linkedin2020](http://www.castellarvalles.cat/linkedin2020)



[www.castellarvalles.cat/plaestrategic](http://www.castellarvalles.cat/plaestrategic)

elmirador  
centre de coneixement

femc\_st\_ll\_r